

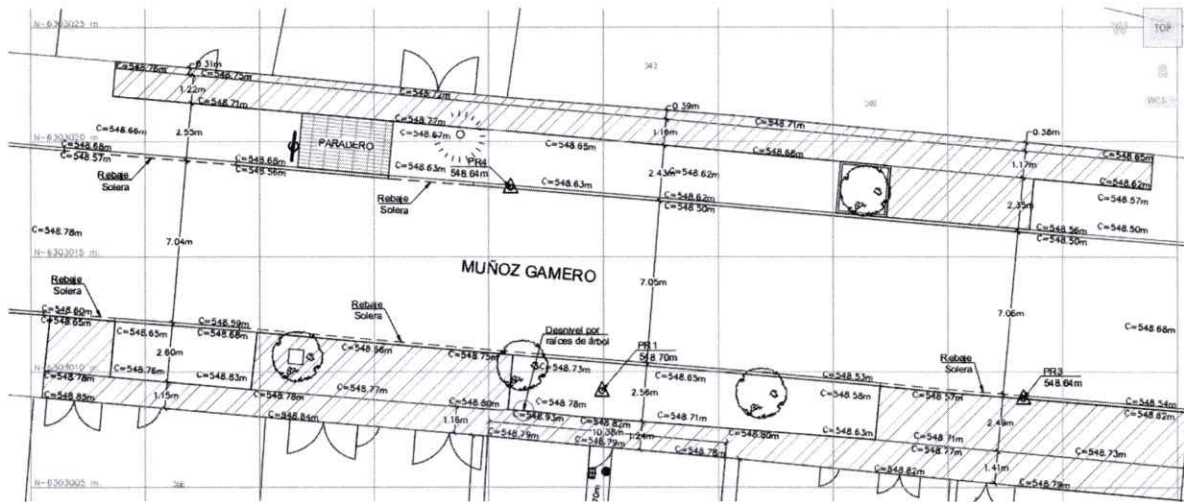
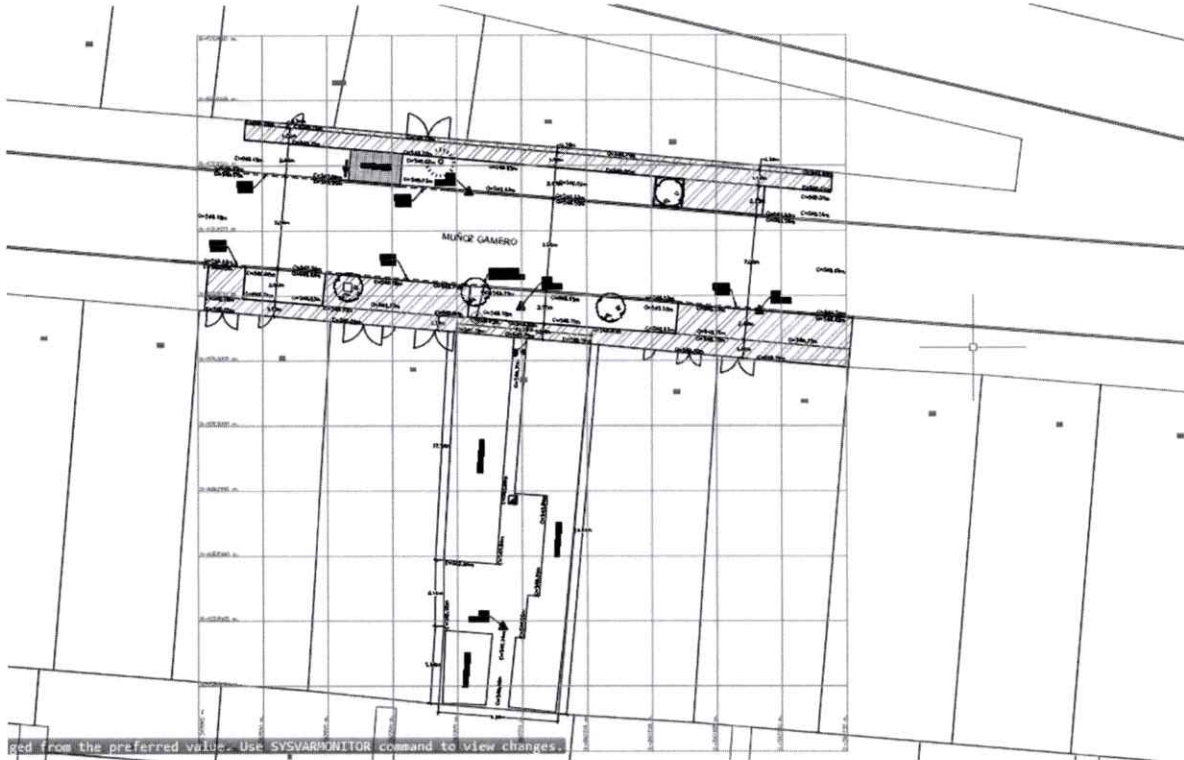
INFORME DE GESTIÓN CONTRATO A HONORARIOS

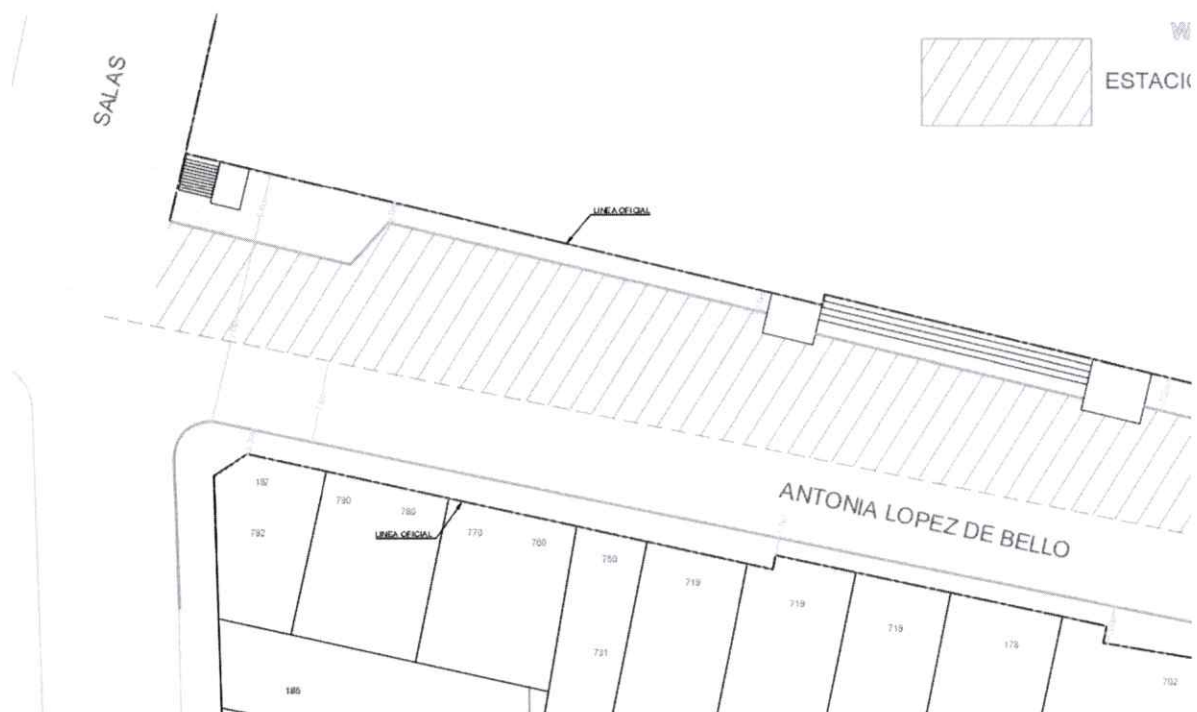
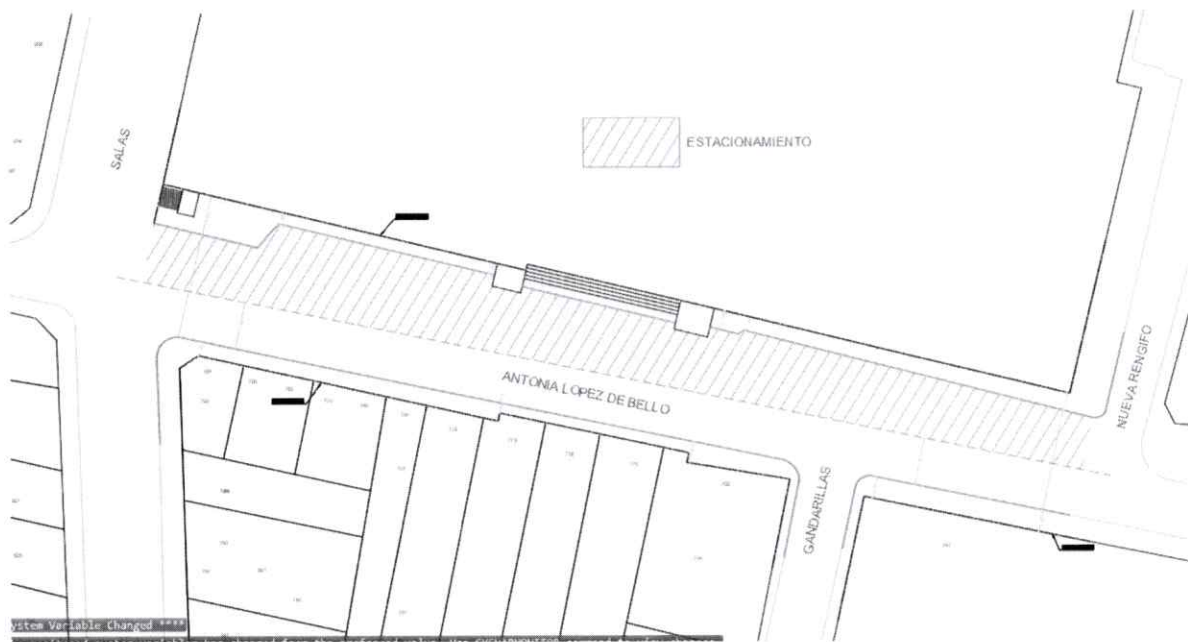
NOMBRE	: Erwin Galvez Alfaro ✓
RUT	:
PERIODO QUE INFORMA:	Mayo ✓
N° DE BOLETA	: 54 ✓ MONTO BRUTO : 870.427 ✓
PROGRAMA participativos	: planificación, gestión y seguimiento de proyectos de inversión social
ITEM	: 215.21.04.004.001 CENTRO DE COSTO: 04.05.54.01
CARGO	: Ayudante topógrafo SECPLA
FUNCIONES:	<p>Levantamientos topográficos de los proyectos en formulación, definiendo las características geométricas de calles, veredas, soleras accesos vehiculares y determinando el posicionamiento exacto de todas singularidades que conforman el mobiliario urbano.</p>

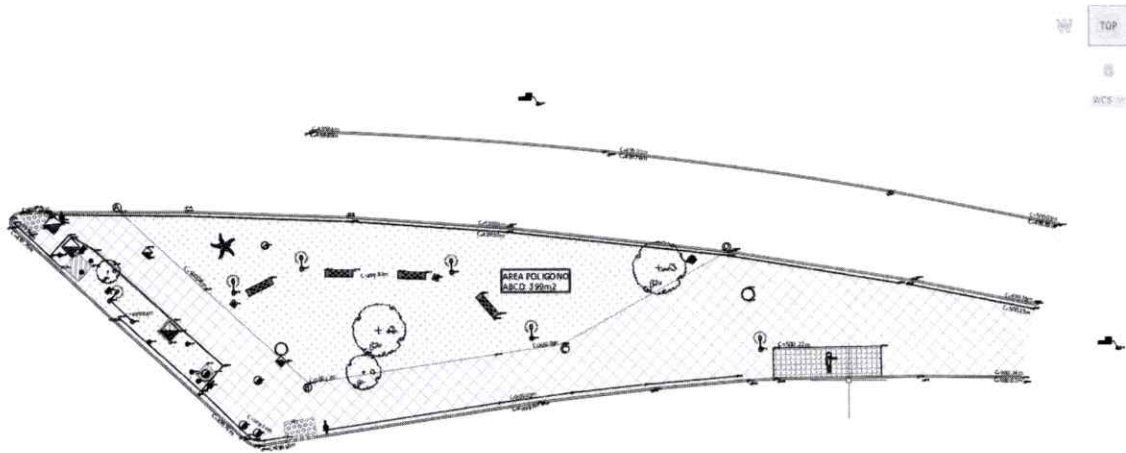
Actividades del mes

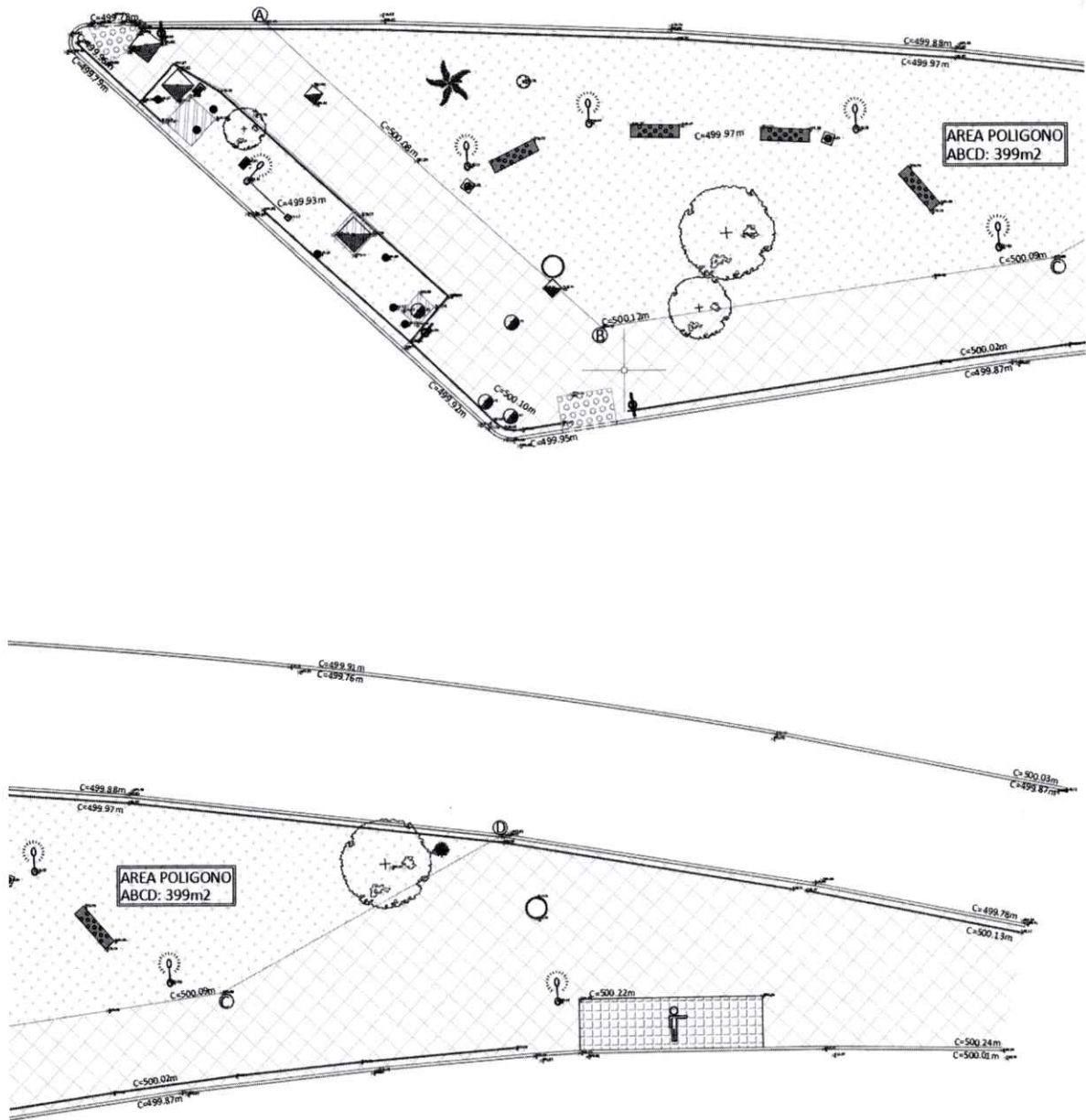
N°	Descripción	Medio verificador
1	<p>Levantamiento topográfico Muñoz Gamero #350</p> <p>Ejecutar levantamiento topográfico fuera de la numeración #350 para determinar medidas de estas, se levanta en su totalidad de tramo, determinando ubicación de soleras, postaciones, anchos de calzadas, veredas, cotas de terreno y cualquier elemento necesario para generar el plano</p>	planimetría
2	<p>Levantamiento la vega</p> <p>Medir calle Antonia López de bello entre nueva Rengifo y salas para determinar superficie total al exterior de la vega. Se mide distancias de línea oficial a solera, calzada, estacionamiento y veredas</p>	planimetría

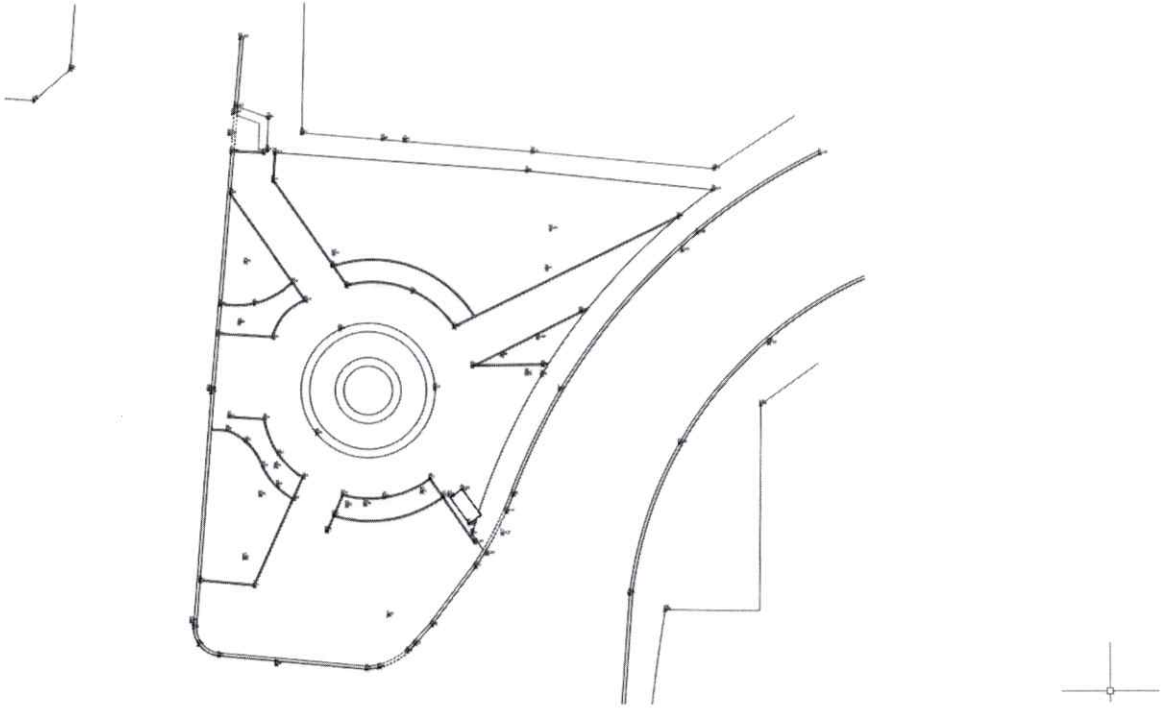
3	<p>Levantamiento santa filomena</p> <p>Ejecutar mediciones en santa filomena #422 #424 #426 para determinar distancias en exterior. Se mide distancias de línea oficial a solera, calzada, estacionamiento y veredas</p>	planimetría	
4	<p>Levantamiento topográfico av. dorsal con cardenal caro</p> <p>Ejecutar levantamiento topográfico en plaza en intersección de av. dorsal con cardenal caro para determinar estado de esta, se mide el tramo determinando ubicación de postaciones, soleras, paradero, cámaras, arbolado y cualquier singularidad dentro del tramo en estudio</p>	planimetría	
5	<p>Levantamiento topográfico plaza la serena</p> <p>Ejecutar levantamiento en plaza la serena, para actualizar plazas. Se mide en su totalidad, se determina ubicación de arbolados, soleras, solterillas, calzada, cotas de terreno, postaciones, veredas, cámaras y cualquier elemento significativo dentro de la plaza a medir</p>	planimetría	











Firmar funcionario

Firma jefe directo

Jefe departamento

Firma Director